

LEGENDA:

katastrální mapa

hranice ŠZ

hranice ČD

navržená zabezpečovací trasa a zařízení

přeložka kNN ČEZ

hrana komunikace

odvodnění

přejezdová konstrukce

související stavba chodníku

Stávající síť:

CETIN

AQUA - internet

ČEZ - nadzemní VN

ČEZ - podzemní NN

ČEZ - nadzemní NN

GasNet

Obec Poštělmov - kanalizace dešťová

Obec Postřelmov - kanalizace vakuová

Obec Postrělmov - vodovod

Obec Postrělmov - veřejné osvětlení a rozhlas

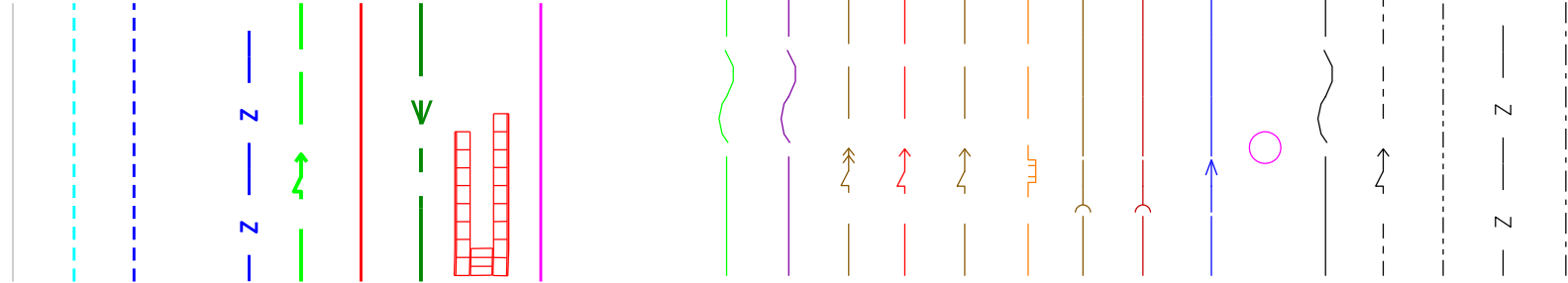
ČD - Telematika



SŽ - SEE - EOV

SŽ - MK

SŽ - ZS

SŽ - TZZ

[illegible]

 Investor, objednatel : SPRÁVA ŽELEZNIC	Správa železnic, státní organizace Dlažďená 1003/7, 110 00 Praha 1 Stavební správa východ, Nerudova 1, 779 00 Olomouc		Souprava č.:	
	Zpracovatel dokumentace:  Signal Projekt s.r.o. Víděnská 55 639 00 Brno			
Hlavní inženýr projektu: Ing. Marek Vývoda <i>Vývoda</i>	Odpovědný projektant části: Ing. Marek Vývoda <i>Vývoda</i>	Vypracoval: Markéta Podaná <i>Podaná</i>	Kontroloval: Ing. Marek Vývoda <i>Vývoda</i>	
SOUBOR STAVBY: Soubor staveb Šumperk - Zábřeh na Moravě		Stupeň dok.: DUSP+PDPS		
STAVBA: Doplnění závor na PZS v km 4,569 (P6655) trati Šumperk - Zábřeh na Moravě		Zak. číslo: 20-112-35-311		
		Datum: 12/2020		
ČÁST:		Měřítka: 1:500	Formát: 3 x A4	
PŘÍLOHA:		Číslo části: C.3	Příloha č.: 01	